






## AVAP DE MENERBES PERIMETRE DE PROTECTION ZONE 1

Quatre parties constitutives du paysage de la Vallée du Réal sont à distinguer parce qu'obéissant à des logiques de perception et de protection différentes :

-  Le secteur 1.1 : Les reliefs boisés, qui bordent visuellement la vallée et jouent un rôle important dans la perception du paysage.
-  Le secteur 1.2 : La plaine agricole, formée des branches des ruisseaux du Réal à l'Est et de Saint-Paou à l'Ouest, paysage viticole emblématique des Côtes du Luberon.
-  Un sous-secteur 1.2 bis présente des règles de protection atténuées.
-  Le secteur 1.3 : Le socle du village, constitutif du fameux navire de pierre.
-  Limite de l'AVAP de MENERBES

